



Lubię to!

[STRONA GŁÓWNA](#) | [KARPATY](#) | [RUMUNIA](#) | [UKRAINA](#) | [WĘGRY](#) | [AUSTRIA](#) | [POLSKA](#) | [SŁOWACJA](#) | [CZECHY](#)

ZDJĘCIE TYGODNIA



Rumunia - Góry Tarcu
foto: I. Józwick

WSTĘP

- [Karpaty](#)
- [Galeria zdjęć](#)
- [Fauna Karpat](#)
- [Flora Karpat](#)
- [Ciekawe artykuły](#)
- [Ciekawe wydawnictwa](#)
- [Karpacie relacje z wypraw](#)
- [KONTAKT](#)
- [REKLAMA](#)

RUMUNIA

- [KARPATY RUMUŃSKIE](#)
- [Góry podział na pasma](#)
- [Ciekawe artykuły](#)
- [Galeria](#)
- [Mapy](#)
- [Noclegi](#)
- [Forum Rumuńskie](#)
- [Webcam w Rumunii](#)



UKRAINA

- [Góry podział na pasma](#)
- [Ciekawe artykuły](#)
- [Galeria](#)
- [Mapy](#)

FORUM - najnowsze tematy

- [Bieszczady tłem historycznego easternu](#)
- [Solina dojazd](#)
- [Bukowe Berdo i Tarnica - filmy](#)
- [Szukam noclegu](#)
- [Ciekawostki, ogólnie co warto odwiedzić niedaleko Komańczy](#)
- [Jakí stan drogi ?](#)
- [Nowa mapa Czamohory](#)
- [Przetarg - Schronisko Jaworzec](#)
- [wrzesień w Bieszczadach](#)
- [Ankieta o Krynicy Zdrój - pomocy](#)

ARTYKUŁY I AKTUALNOŚCI

Wyszukaj

Technologia Google™

Bieszczadzkie Spotkania ze Sztuką „Rozsypaniec”
2010-06-30 06:52:26 CEST



Bieszczadzkie Spotkania ze Sztuką „Rozsypaniec” to nowy projekt muzyczny, na który zaprasza Stowarzyszenie Miłośników Bieszczad „Moje Bieszczady”, dotychczasowy organizator Festiwalu Sztuk Różnych „Bieszczadzkie Anioły”. Tworzony przez Stowarzyszenie program ma na celu rozwój kulturalno - społeczny tego szczególnego regionu Polski, ale także aktywizację społeczeństwa.

„Rozsypaniec” to czterodniowa impreza górsko-poetycka, odbywająca się w dniach 12-15 sierpnia 2010 w Krainie Bieszczad - Cisnej, Dołżycy, Wetlinie i Łopience. Program wypełnią koncerty z kręgu piosenki poetyckiej, turystycznej oraz folkowej. Swój przyjazd zapowiedziały zespoły takie jak: Cisza Jak Ta, Wołosatki, Do Góry Dnem z Olą Kiełb, Yeskiezsirumem, Trapiści, Kapela Na Dobry Dzień, Sikława, Atmosfera, Beltain, Klezmaholics czy kultowy już Osjan, który w tym roku obchodzi 40-lecie swojej działalności. Nie zabraknie również znanych i cenionych na polskiej scenie muzycznej nazwisk. Na „Rozsypancu” wystąpią między innymi: Marek Andrzejewski, Robert Kasprzycki, Michał Łanuszka, Jola Sip czy Tomasz Lewandowski, Piotr Woźniak i Szymon Zychowicz.

Tak wygląda muzyczna strona Bieszczadzkich Spotkań ze Sztuką „Rozsypaniec”, która cieszyć będzie Wasze ucho wieczorami. Dni zaś ubarwi Kiermasz Artystyczny z rękodzielami artystów z całej Polski. Będzie je można nie tylko podziwiać, ale i zakupić. Równoległe z Kiermaszem odbywać się będą wszelkiego rodzaju warsztaty, które zaktzywizują publiczność i dadzą szansę na

POGODA RO

POGODA UA

POGODA PL

POGODA SK

POGODA CZ H A

NOWOŚĆ



Wersja online
ZOBACZ ▶▶▶

Wersja papierowa
KUP ▶▶▶

NOWE OFERTY



KSIĘGARNIA



GORGANY
(środkowo-

- Noclegi
- Nowe szlaki
- Forum Ukraińskie
- **POLSKA**
- Góry podział na pasma
- Ciekawe artykuły
- Galeria
- Mapy
- Noclegi
- Forum Bieszczady i inne

➤ **SŁOWACJA**

- Góry podział na pasma
- Ciekawe artykuły
- Galeria
- Mapy
- Forum Słowackie

➤ **WĘGRY**

- KARPATY WĘGIERSKIE
- Góry podział na pasma
- Mapy

➤ **AUSTRIA**

- KARPATY AUSTRIACKIE
- Góry podział na pasma

➤ **CZECHY**

- Góry podział na pasma

➤ **FACEBOOK**

Znajdź nas na Facebooku



www.karpaty.travel.pl

Lubię to!

www.karpaty.travel.pl
Nowa mapa Czarnohory - online

Dzięki uprzejmości Wydawnictwa Ruthenus z Krosna mamy możliwość zaprezentować wam, jako pierwsi, nową mapę Czarnohory w wersji online.

Więcej:
http://www.karpaty.travel.pl/index.php?fn_mode=fullnews&fn_id=335

Następująca liczba znajomych lubi stronę www.karpaty.travel.pl: 70.



Towarzyska wtyczka Facebooka

➤ **WSPÓLPRACA**

➤ **I Twój** materiał może znaleźć się w portalu Karpaty.travel.pl. Masz pomysły na ciekawy artykuł, relację z wyprawy, wyjazdu czy wycieczki? Swoimi wrażeniami możesz podzielić się na łamach naszego serwisu. Wystarczy wysłać na adres mailto:

odkrycie nowych talentów każdej osobie goszczącej na imprezie.

Podczas „Rozsypańca” odbędzie się również konkurs piosenki „Rozsypane Dźwięki”, do udziału w którym zaproszeni są młodzi artyści, ale także co warto podkreślić, amatorzy. Na tym jednak nie koniec atrakcji - organizatorzy zapraszają na finał ogłoszonych w maju konkursów: Zmagani Poetyckich „Rozsypane Strofy” oraz fotograficznego „Bieszczady – moje miejsce”. Jest jeszcze czas do lipca na zapoznanie się z regulaminami i udział we wszystkich konkursach!

A wszystko to w otoczeniu pięknych i urokliwych Bieszczadów. Szczegóły programowe Bieszczadzkiej Spotkań ze Sztuką „Rozsypańca” dostępne są na oficjalnej stronie Stowarzyszenia „Moje Bieszczady” www.mojebieszczady.org

Organizatorzy Bieszczadzkiej Spotkań ze Sztuką „Rozsypańca”

Organizatorami wydarzenia jest Stowarzyszenie Miłośników Bieszczad „Moje Bieszczady”, które swoją historią sięga 2003 roku oraz rozpoznawalnego – nie tylko w kregach krainy łagodności – Festiwalu Sztuk Różnych „Bieszczadzkie Anioły”. Stowarzyszenie powstało w celu rozwijania i propagowanie inicjatyw, postaw i działań sprzyjających rozwojowi kultury, a także przyczyniania się do promowania indywidualnej twórczości oraz wspierania wszystkich tych, którzy podejmują takie działania. Przed wszystkim jednak jest to grupa zakochanych w poezji, muzyce i górach osób, które prócz swojej codziennej aktywności zawodowej mają ambicję, by z pasją organizować przedsięwzięcia kulturalne i artystyczne zarówno ku swojej wielkiej radości i satysfakcji, jak i ku ucieście publiczności. Członkowie Stowarzyszenia i jego sympatycy pracują dla organizacji na zasadzie wolontariatu choć często są zawodowymi specjalistami w dziedzinie animowania społeczno-kulturalnego oraz pobudzania sił ludzkich. To ludzie z całej Polski oraz ze świata, których łączą najcudowniejsza ze wszystkich pasji – życie!

Wolontariusze

Organizatorzy nie udźwignęliby takiego przedsięwzięcia sami, szczególnie pracując nad nim po godzinach swoich zawodowych obowiązków, gdyby nie wolontariusze – Rozsypana Brygada – którzy zjeżdżają w sierpniu w Bieszczady, by czuwać nad sprawną organizacją Festiwalu. Jest to dla nich czas spotkania i radości, ale i ciężkiej pracy, którą wynagradza wspólnota pasji i niepowtarzalny bieszczadzki klimat.

Pozostaje tylko – jak śpiewał Jacek Kaczmarski – rzucić politykę, panny i ballady i ... przyjechać w Bieszczady :-) Zapraszamy!!!!

ŹRÓDŁO: Magdalena Korytkowska
rzecznik prasowy Stowarzyszenia Moje Bieszczady

Lubię to!

skomentuj komentarze: 0 | wyślij znajomemu |

Wszystkie zdjęcia na stronie "www.karpaty.travel.pl" chronione są prawem autorskim. Jakiegokolwiek wykorzystanie ich do celów komercyjnych, zamieszczanie na innych stronach internetowych, przedruk lub inne formy powielania, wymagają zgody redakcji. © Karpacki Serwis Informacyjny - 2009 - 2010. Redakcja nie ponosi odpowiedzialności za treść wypowiedzi zawartych w komentarzach i na forum. Są one prywatnymi komentarzami i opiniami użytkowników.

➤ **NOWOŚCI**



14.07.2010 Góry Cernei
Nowa galeria zdjęć Gór Cernei w Karpatach rumuńskich...

[więcej ...]



14.07.2010 Ciśniańsko-Wetliński Park Krajobrazowy. Utworzony został w roku 1992. Zajmuje powierzchnię 51013,75 ha i położony jest na terenie gmin: Cisna, Baligród, Komańcza, Solina i Zagórz...

[więcej ...]



13.07.2010 Tatrzanie stoczki. Na terenie Tatr stwierdzono występowanie około 1300 gatunków roślin naczyniowych, w tym około tysiąca gatunków można spotkać na terenie Tatrzanieckiego Parku Narodowego...

[więcej ...]



13.07.2010 Góry Mehedinti
Nowa galeria zdjęć Gór Mehedinti w Karpatach rumuńskich...

[więcej ...]



13.07.2010 Czarnozęcko-Strzyżowski Park Krajobrazowy. Utworzony w roku 1993. Powierzchnia parku wynosi 25 784 ha. Rozciąga się na terenie gmin: Korczynna, Wojasówka, Frysztak, Brzostek, Wielopole Skrzyńskie, Wiśniowa, Strzyżów, Niebylec, Jasienica Rosielna i Domaradz...

[więcej ...]



12.07.2010 Przyroda Babiej Góry. Babia Góra stanowi najwyższe wzniesienie Beskidów Zachodnich. Jest jednolitym i odosobnionym masywem o przebiegu równoleżnikowym...

[więcej ...]



12.07.2010 Park Krajobrazowy Doliny Sanu. Powstał w roku 1992 na terenie gmin: Lutowiska, Czarna i Solina. Park, o powierzchni 28 718 ha, rozciąga się wzdłuż biegu górskiego Sanu, od terenów po dawnej wsi Sokoliki Górskie przy granicy z Ukrainą, aż po Jezioro Solińskie...

[więcej ...]



zachodnia część), POŁONINA KRASNA, ŚWIDOWIEC

(zachodnia część) Mapa wydana przez wydawnictwo Konting z Pragi (Republika Czeska) oraz Wydawnictwo RUTHENUS z Krosna (Polska) w skali 1:50.000 obejmująca środkową część Gorganów – na jednej stronie, oraz Połoninę Krasną i zachodnią część Świdowca – na drugiej stronie mapy. **14,90 zł**



Bieszczady z nieba
Hubert Adamczyk i Marcin Roger Pojałowski.

Najnowszy album z serią zdjęć Bieszczadów z lotu ptaka. Niesamowicie piękne zdjęcia wydane w albumie na 176 stronach. Rozdziały: Połoniny, Solina, Dolinami rzek, Świątynie. **69,00 zł**



Na pograniczu Łemkowsko - Bojkowskim
Bardzo starannie wydana

podstawowa monografia etnograficzna Bieszczadów będąca podstawowym Ardzielem etnograficznym dla tego terenu. Autorzy w 1934 r. odwiedzili kilkadziesiąt bieszczadzkich wsi i zebrali mnóstwo materiału etnograficznego. Dzięki ich badaniom możemy dowiedzieć się sporo rzeczy o gwarze Łemków i Bojków, o ich kulturze materialnej, o tym co jedli, czym się zajmowali, jak wyglądały ich wesela i pogrzeby. **24,90 zł**



Czarnohora - kraina połonin
barwny album, Dodatkowo do książki załączona

jest luzem mapa B-2 - reprint WIG z 1933 r. **37,90 zł**




Karpackie kolejki leśne
Album fotograficzny dokumentujący leśne kolejki

wąskotorowe na terenie całych Karpat, obejmuje kraje: Rumunia, Ukraina, Węgry, Słowacja, Polska; na ok 350 fotografiach z lat 1900 - 2005 przedstawione jest "życie" kilkudziesięciu leśnych kolejek wąskotorowych i cała tego życia otoczek. Fascynujące fotografie ponad trzydziestu fotografików przenoszą nas w świat małych kolei. **109,00 zł**

➤ ➤ ➤ **WIĘCEJ POZYCJI**

redakcja@karpaty.travel.pl materiał, zdjęcia i oświadczenie, że Jesteś autorem a my po weryfikacji zamieścimy go w odpowiednim dziale.

WARTO POCZYTAĆ



REKLAMA

Reklamy Google

Bieszczady

Pensjonat rodzinny " U Prezesa" Noclegi, jazda konna ,rzeka San.

www.koniewbieszczadach.pl

Urlop w Chorwacji?

Tu błyskawicznie wyszukasz tani lot Zaplanuj Twoją podróż już teraz!

www.opodo.pl

Solar spa

Szczawnica

75 zł ze śniadaniem dodatkowo w cenie Park Wodny Spływ Dunajcem

www.solarspa.pl

Nie podróżuj sam

Znajdź partnera z Twojej okolicy na wymarzoną podróż!

www.eDarling.pl/Turystyka

Tanie Hotele w Turynie

Rezerwacje hoteli w Turynie. Tanie i starannie wybrane hotele.

www.turez.pl/hotele-turyn/



11.07.2010
Park Krajobrazowy Góry Słonnych. Utworzony w roku 1992 na terenie gmin: Lesko, Olszanica, Sanok, Tyrawa Wołoska, Ustrzyki Dolne oraz Sanok miasto. Powierzchnia parku wynosi 56 032 ha...

[więcej ...]



09.07.2010
Jaśliński Park Krajobrazowy. Utworzony w roku 1992. Powierzchnia parku wynosi 25 288 ha. Położony jest na terenie gmin: Dukla, Komańcza i Kremna, we wschodniej części Beskidu Niskiego...

[więcej ...]



07.07.2010
Góry Godeanu Nowa galeria zdjęć Gór Godeanu w Karpatach rumuńskich...

[więcej ...]



06.07.2010
Góry Sureanu Nowa galeria zdjęć Gór Sureanu w Karpatach rumuńskich...

[więcej ...]



06.07.2010
Góry Cindrel Nowa galeria zdjęć Gór Cindrel w Karpatach rumuńskich...

[więcej ...]



05.07.2010
Góry Lotru Nowa galeria zdjęć Gór Lotru w Karpatach rumuńskich...

[więcej ...]



05.07.2010
Góry Cozia Nowa galeria zdjęć Gór Cozia w Karpatach rumuńskich...

[więcej ...]



04.07.2010
Góry Capatanei Nowa galeria zdjęć Gór Capatanei w Karpatach rumuńskich...

[więcej ...]



04.07.2010
Góry Parang Nowa galeria zdjęć Gór Parang w Karpatach rumuńskich...

[więcej ...]



04.07.2010
Góry Latoritei Nowa galeria zdjęć Gór Latoritei w Karpatach rumuńskich...

[więcej ...]



03.07.2010
Góry Valcan Nowa galeria zdjęć Gór Valcan w Karpatach rumuńskich...

[więcej ...]

NASZE SERWISY




POLECAMY




PRZYDATNE LINKI


- [Green Mountain Holidays](#)
- [Rumuńskie wyprawy](#)
- [Towarzystwo Karpackie](#)
- [Skarby Podkarpackie](#)


REKLAMA

**02.07.2010**
Góry Retezat
Nowa galeria
zdjęć Gór Retezat w
Karpatach rumuńskich...
[\[więcej ...\]](#) ▶

**01.07.2010**
Góry Tarcu
Nowa galeria
zdjęć Gór Tarcu w
Karpatach rumuńskich...
[\[więcej ...\]](#) ▶

**30.06.2010**
Góry Semenik
Nowa galeria
zdjęć Gór Semenik w
Karpatach rumuńskich...
[\[więcej ...\]](#) ▶

**30.06.2010**
Kołoczawa
rozbójnicka i
turystyczna. Wieś
Kołoczawa położona jest w
miżhirskim rejonie na
Zakarpaciu. I choć to
terytorium Ukrainy, to
można tu spotkać głównie
zagranicznych turystów...
[\[więcej ...\]](#) ▶

**28.06.2010**
Góry Poiana
Rusca Nowa
galeria zdjęć Gór Poiana
Rusca w Karpatach
rumuńskich...
[\[więcej ...\]](#) ▶

Polskie góry w
pigułce
Tatry, Beskidy i inne
góry w Polsce Szlaki,
atrakcje, społeczność
www.gory-latem.pl

Reklamy Google

:: PARTNERZY ::



stat 4u