



Like

[| STRONA GŁÓWNA](#) | [KARPATY](#) | [RUMUNIA](#) | [UKRAINA](#) | [WĘGRY](#) | [AUSTRIA](#) | [POLSKA](#) | [SŁOWACJA](#) | [CZECHY](#)
 **ZDJĘCIE TYGODNIA**

 Rumunia - Góry Parang  
 foto: I. Józwick

 **WSTĘP**

- [Karpaty](#)
- [Galeria zdjęć](#)
- [Fauna Karpat](#)
- [Flora Karpat](#)
- [Ciekawe artykuły](#)
- [Ciekawe wydawnictwa](#)
- [Karpackie relacje z wypraw](#)
- [KONTAKT](#)
- [REKLAMA](#)

 **RUMUNIA**

- [KARPATY RUMUŃSKIE](#)
- [Góry podział na pasma](#)
- [Ciekawe artykuły](#)
- [Galeria](#)
- [Mapy](#)
- [Noclegi](#)
- [Forum Rumuńskie](#)
- [Webcam w Rumunii](#)


**UROKI BUKOWINY**
 **UKRAINA**

- [Góry podział na pasma](#)
- [Ciekawe artykuły](#)
- [Galeria](#)
- [Mapy](#)
- [Noclegi](#)
- [Nowe szlaki](#)
- [Forum Ukraińskie](#)

 **POLSKA**

- [Góry podział na pasma](#)
- [Ciekawe artykuły](#)
- [Galeria](#)

 **FORUM - najnowsze tematy**

- [Łukiem Karpat po Dobrudżę - Relacja](#)
- [Pierwszy raz z dwulatką](#)
- [Szabat w Rymanowie](#)
- [Bieszczady jesienią](#)
- [I Karpacki Jarmark Piwny Solina 22.08.2010](#)
- [Wrzesień / październik 2010 r.](#)
- [Turnicki Park Narodowy](#)
- [Rumunia wrzesień - chętni?](#)
- [Wycieczka](#)
- [Plan na wyjazd w Bieszczady - druga połowa sierpnia](#)

 **ARTYKUŁY I AKTUALNOŚCI**


Wyszukaj

Technologia Google™

**Rozsypaniec zdobył serca publiczności!** 2010-08-20 12:46:40 CEST


15 sierpnia zakończyły się Bieszczadzkie Spotkania ze Sztuką „Rozsypaniec”. Był to czas niezwykły i z pewnością w sercach wielu uczestników wydarzenia pozostanie on na długo. Przez 4 dni mogliśmy wysłuchać blisko 16-tu koncertów zebranych tematycznie w wieczór górski, poetycki i folkowy. Nie zabrakło również czasu na poezję, fotografię oraz zdobywanie nowych doświadczeń przez udział w warsztatach artystycznych towarzyszących targom rękodzieła. A to wszystko pod słonecznym w ciągu dnia i rozgwieżdżonym przepięknie nocą niebem bieszczadzkim.


**Czwartek 12 sierpnia 2010**

Pierwsze Bieszczadzkie Spotkania ze Sztuką „Rozsypaniec” otworzył finał konkursu zmagani poetyckich „Rozsypane Strofy” oraz konkursu fotograficznego „Bieszczady – moje miejsce”. Wydarzenie miało miejsce w Gminnym Centrum Kultury i Ekologii

 **POGODA RO**
 **POGODA UA**
 **POGODA PL**
 **POGODA SK**
 **POGODA CZ H A**
 **NOWOŚCI**
 **NOWOŚĆ**

**Wersja online**  
 ZOBACZ ►►►

**Wersja papierowa**  
 KUP ►►►

 **NOWE OFERTY**

 **KSIĘGARNIA**


Mapa wydana przez wydawnictwo Konting z Pragi (Republika Czeska) oraz Wydawnictwo RUTHENUS z Krosna (Polska) w skali 1:50.000 obejmująca

- 2 Mapy
- 2 Noclegi
- 2 Forum Bieszczady i inne
- 1 SŁOWACJA**
- 2 Góry podział na pasma
- 2 Ciekawe artykuły
- 2 Galeria
- 2 Mapy
- 2 Forum Słowackie


- 1 WĘGRY**
- 2 KARPATY WĘGIERSKIE
- 2 Góry podział na pasma
- 2 Mapy

- 1 AUSTRIA**
- 2 KARPATY AUSTRIACKIE
- 2 Góry podział na pasma

- 1 CZECHY**
- 2 Góry podział na pasma

- 1 FACEBOOK**



#### Find us on Facebook




[www.karpaty.travel.pl](http://www.karpaty.travel.pl)

Like

[www.karpaty.travel.pl](http://www.karpaty.travel.pl)

82  
www



Aneta Kaśka Ewa

Facebook social plugin

#### WSPÓLPRACA

**I Twój materiał może znaleźć się w portalu Karpaty.travel.pl.** Masz pomysł na ciekawy artykuł, relację z wyprawy, wyjazdu czy wycieczki? Swoimi wrażeniami możesz podzielić się na łamach naszego serwisu. Wystarczy wysłać na adres mailto: [redakcja@karpaty.travel.pl](mailto:redakcja@karpaty.travel.pl) materiał, zdjęcia i oświadczenie, że Jesteś autorem a my po weryfikacji zamieścimy go w odpowiednim dziale.

#### WARTO POCZYTAĆ

w Cisnej, a gospodarzami tego poetyckiego spotkania byli Małgorzata Lebda i Adam Ziemianin – jurorzy konkursu poezji. Można było wsluchać się w wyróżnioną przez jurorów twórczość a także obejrzeć nagrodzone zdjęcia. Zrobiło się bardzo bieszczadzko, bardzo poetycko i bardzo muzycznie ponieważ finałowi konkursów towarzyszył recital Marka Andrzejewskiego. Jego twórczość – sentymentalna, nostalgiczna i refleksyjna przeplatana się jednocześnie z ironią i dystansem do świata została bardzo ciepło przyjęta przez licznie zgromadzoną publiczność. Zwycięzcy konkursów zostali uhonorowani nagrodami przygotowanymi przez Winiarnię Portius, Magazyn Świat, Pensjonat Bogdanke, firmę Ados, a także Cetus – sklepy górskie ze Szczecina.

Wieczorem przenieśliśmy się na polanę za Restauracją Bieszczadzką Skup Runa Leśnego w Dołżycy. To niezwykle urokliwe miejsce wypełniło kilkaset osób oraz dźwięki prowadzonego przez Pawła Koniecznego koncertu „O Górach w Górach”. Na scenie wystąpiły zespoły: Bieszczadzka Rodzinka, Wołosatki, Ciska Jak Ta i Do Góry Dnem. Góry i podróże zdycydowanie pojawiły się w centrum zainteresowania co pozwoliło płynnie przenieść się do północnej Rosji, o której w Hotelu Górskim w Wetlinie opowiedziała Alicja Dzido.



#### Piątek 13 sierpnia 2010

Bieszczadzkie Spotkania ze Sztuką „Rozsypaniec” nie mogłyby odbyć się bez konkursu piosenki „Rozsypane Dźwięki”. Był to czas dla młodych artystów – amatorów, by zaprezentować swoje umiejętności i twórczość. Takie występy dają im szansę na stałe zagospieszenie na scenie polskiej piosenki poetyckiej. W jury zasiadli: Małgorzata Wojciechowska, Marek Andrzejewski, Rafał Nosal, Wojciech Wądołowski oraz Leszek Wydra. Zwycięzcy konkursu czyli Sergiusz Orłowski, Martyna Szymańska, Mariusz Śniegowski wystąpili zaś następnego dnia na głównej scenie festiwalu podczas finałowego koncertu. W dalszym rozwoju wspierać ich będzie Studio Papaya oraz Pogotowie Wokalne. Wieczorny koncert „W piątek 13-tego czyli poezja dobra na pecha” w Dołżycy był spotkaniem z muzyką i poezją. Refleksji, wzruszeń i radości dostarczyli nam Ychkiezisirumem, Tomasz Lewandowski, Piotr Woźniak i Szymon Zychowicz we wspólnym projekcie Trzech Bardów, a także Robert Kasprzycki z Michałem Łanuszką oraz Jolka Sip z zespołem. Piękne były to chwile, podczas których słowa i dźwięki spletały się w warkocz z kaskadą spadających gwiazd. Płynące ze sceny dźwięki „Komety” Jaromira Nohavicy w wykonaniu Michała Łanuszki zabrzmiały w tej scenarii szczególnie.



#### Sobota 14 sierpnia 2010

Ukrop z nieba lał się potworny jednakże wewnątrz Baru Ranczo w Wetlinie stało się przyjemną oazą. Jazz, do którego zaprosiła nas grupa muzyków iTrio dodał energii na cały aktywny dzień oraz wieczorny koncert.

„Muzyczna Wieża Babel” czyli koncert muzyki świata rozbrzmiał w finałową sobotę na dużej scenie „Rozsypańca” w Hotelu – Campingu PTTK Hotelu Górskim w Wetlinie. Na rozsypańcowej scenie zagościły niekwestionowane gwiazdy sceny folkowej takie jak Kapela Na Dobry Dzień, Klezmaholics, AtmaSfera, Osjan, Beltaine i Siklawa. Nie będzie przesadą stwierdzenie, że ukraińska AtmaSfera zdecydowanie zawiądnęła sercami blisko dwutysięcznej widowni. Niezwykła energia tego zespołu udzieliła

**23.08.2010 Góry Lcvei**  
Nowa galeria zdjęć Gór Lcvei w Południowych Karpatach rumuńskich...

[więcej ...]

**23.08.2010 Trasa turystyczna Kopalni soli w Kaczyce – Bukovina rumuńska.** Krótka, 800 metrowa, trasa turystyczna w kopalni w Kaczyce istnieje od drugiej połowy XIX wieku. Obecnie przebiega ona następująco:...

[więcej ...]

**21.08.2010 Magiczne Markušovce - Słowacja.** Mała wieś pośród pagórków w dolinie Hornadu, 4 km na południowy wschód od Spiskiej Nowej Wsi, ma niezwykłą historię: powstała jako strażnica i graniczna miejscowość już w XII wieku...

[więcej ...]

**21.08.2010 Magiczne Markušovce - Słowacja.** Mała wieś pośród pagórków w dolinie Hornadu, 4 km na południowy wschód od Spiskiej Nowej Wsi, ma niezwykłą historię: powstała jako strażnica i graniczna miejscowość już w XII wieku...

[więcej ...]

**20.08.2010 Pogórze Przemyskie.** Pogórze Przemyskie – jest to słabo wypiętrzony obszar położony we wschodniej części pasma pogórz, należący do Zewnętrznych Karpat Zachodnich...

[więcej ...]

**18.08.2010 Ruina na Diłoku - Bieszczady.** Na części doliny Górnego Sanu pomiędzy Rajskim a Zatwarnicą, tam gdzie niegdyś leżały bojkowskie wsie: Studenne, Tworylnie...

[więcej ...]

**17.08.2010 Bukovina Rumuńska - wsie polskie.** Gdzie się znajdują i jak do nich dotrzeć... Patrząc na mapę Bukowiny, na pewno zauważymy miasto Gura Humorului leżące nad rzeką Moldawą...

[więcej ...]

**17.08.2010 Góry Almaj**  
Nowa galeria zdjęć Gór Almaj w Południowych Karpatach rumuńskich...

[więcej ...]

**17.08.2010 Rośliny hal i turni Tatrzańskiego PN.** Tatrzańska roślinność na niewielkiej powierzchni można zaobserwować różnego rodzaju rośliny. Strefowy układ roślinności wynika ze zmieniających się...

[więcej ...]

**16.08.2010 Rzełba Decebala w górach Almaj nad Dunajem.** Król Decebal panował od 87 r.n.e., wtedy też nastąpił rozkwit państwa Daków. Potężne państwo stało się celem podbojów imperium Rzymskiego...

[więcej ...]

**14.08.2010 Râșnov i jego chłopka warownia.** Râșnov to niewielkie miasteczko przy trasie Braszów – Câmpulung (droga E574) nad rzeką Pârâul Mare u stóp Masywu Pastâvaru...

[więcej ...]

środkową część Gorganów – na jednej stronie, oraz Połonę Krasną i zachodnią część Świdowca – na drugiej stronie mapy. **14,90 zł**

**Bieszczady z nieba**  
Hubert Adamczyk i Marcin Roger Pojałowski.

Najnowszy album z serią zdjęć Bieszczadów z lotu ptaka. Niesamowicie piękne zdjęcia wydane w albumie na 176 stronach. Rozdziały: Poloniny, Solina, Dolinami rzek, Świątynie. **69,00 zł**

**Na pograniczu Łemkowsko - Bojkowskim**  
Bardzo starannie wydana podstawowa

monografia etnograficzna Bieszczadów będąca podstawowym źródłem etnograficznym dla tego terenu. Autorzy w 1934 r. odwiedzili kilkadziesiąt bieszczadzkich wsi i zebrali mnóstwo materiału etnograficznego. Dzięki ich badaniom możemy dowiedzieć się sporo rzeczy o gwarze Łemków i Bojków, o ich kulturze materialnej, o tym co jedli, czym się zajmowali, jak wyglądały ich wesela i pogrzeby. **24,90 zł**

**Czarnohora - kraina polonin**  
barwny album, Dodatkowo do książki załączona

jest lustem mapa B-2 - reprint WIG z 1933 r. **37,90 zł**

**Karpackie kolejki leśne**  
Album fotograficzny dokumentujący leśne kolejki

wąskotorowe na terenie całych Karpat, obejmuje kraje: Rumunia, Ukraina, Węgry, Słowacja, Polska; na ok 350 fotografiach z lat 1900 - 2005 przedstawione jest "życie" kilkadziesiątu leśnych kolejek wąskotorowych i cała tego życia otoczka. Fascynujące fotografie ponad trzydziestu fotografików przenoszą nas w świat małych kolei. **109,00 zł**

#### WIĘCEJ POZYCJI

#### NASZE SERWISY

[www.BIESZCZADY.net.pl](http://www.BIESZCZADY.net.pl)  
BIESZCZADZKI SERWIS INTERNETOWY

[www.BIESZCZADY.biz.pl](http://www.BIESZCZADY.biz.pl)  
BIESZCZADZKA BAZA NOCLEGOWA

[www.SOLINA.INFO.PL](http://www.SOLINA.INFO.PL)

[SPALA24.PL](http://SPALA24.PL)

[Polesie.net.travel.pl](http://Polesie.net.travel.pl)


#### POLECAMY

**14.08.2010 Râșnov i jego chłopka warownia.** Râșnov to niewielkie miasteczko przy trasie Braszów – Câmpulung (droga E574) nad rzeką Pârâul Mare u stóp Masywu Pastâvaru...

[więcej ...]

**14.08.2010 Râșnov i jego chłopka warownia.** Râșnov to niewielkie miasteczko przy trasie Braszów – Câmpulung (droga E574) nad rzeką Pârâul Mare u stóp Masywu Pastâvaru...

[więcej ...]



### REKLAMA

Reklamy Google

#### Lourdes - hotele

Rezerwuj hotel przez Internet. Do 75% rabatu. Zobacz ofertę!

[Booking.com/Lourdes](http://Booking.com/Lourdes)

#### Darmowe randki w UK

Darmowa rejestracja i komunikacja  
Gwarancja poznania partnera

[PolishDating.co.uk](http://PolishDating.co.uk)

#### Zakopane Noclegi

U nas zawsze większy wybór. Sprawdź jak niskie są ceny.

[www.allegro.pl](http://www.allegro.pl)

#### Sylwester -Hotelu Bulwar

Las Vegas w Toruniu  
U nas nie wypoczniesz - max zabawa

[www.hotelbulwar.pl](http://www.hotelbulwar.pl)

#### Pensjonat w Trokach

"Panorama"-tani nocleg nad jeziorem w Trokach, tuż przy Zamku

[www.trakaihostel.it](http://www.trakaihostel.it)

się wszystkim czyniąc atmosferę tego miejsca bardzo atmosferyczną



#### Niedziela 15 sierpnia 2010

Ostatni dzień Bieszczadzkich Spotkań ze Sztuką „Rozsypaniec” był czasem na wyciszenie i powolny powrót do rzeczywistości po trzech dniach wysokiego szybowania – chyba nawet ponad Rozsypaniec. Spotkaliśmy się w Cerkwi w łopience by uczestniczyć we Mszy Świętej oraz koncercie zespołu Trapiści i Interpretacje, podczas którego gościnnie wystąpił Jarek Tomaszewski. Święty czas, po którym pora było wyjechać do domów...

W Bieszczadach raz się przyjeżdża, a potem już tylko się wraca – z utęsknieniem, ze zniecierpliwieniem i z radością. Do zobaczenia więc!!!

Magdalena Korytkowska

[m.korytkowska@mojebieszczady.org](mailto:m.korytkowska@mojebieszczady.org)

Dodatkowe informacje o Bieszczadzkich Spotkaniach ze Sztuką „Rozsypaniec” znajdują się na oficjalnej stronie organizatorów przedsięwzięcia – Stowarzyszenia Miłośników Bieszczad „Moje Bieszczady” [www.mojebieszczady.org](http://www.mojebieszczady.org)

Like

skomentuj komentarze: 0 | wyślij znajomemu |

Wszystkie zdjęcia na stronie "www.karpaty.travel.pl" chronione są prawem autorskim. Jakkolwiek wykorzystanie ich do celów komercyjnych, zamieszczanie na innych stronach internetowych, przedruk lub inne formy powielania, wymagają zgody redakcji.  
© Karpacki Serwis Informacyjny - 2009 - 2010. Redakcja nie ponosi odpowiedzialności za treść wypowiedzi zawartych w komentarzach i na forum. Są one prywatnymi komentarzami i opiniami użytkowników.



#### 13.08.2010 Zakarpacie Schronisko Klubu

**Czechosłowackich turystów KČST na Jaworniku.** W latach 1919 – 39 na terytorium dawnej Podkarpaciej Rusi, w granicach byłej Czechosłowacji,...

[więcej ...]



#### 14.07.2010 Góry Cernel

Nowa galeria zdjęć Gór Cernel w Karpatach rumuńskich...

[więcej ...]



#### 14.07.2010 Ciśniańsko-Wetliński Park Krajobrazowy.

Utworzony został w roku 1992. Zajmuje powierzchnię 51013,75 ha i położony jest na terenie gmin: Cisna, Baligród, Komańcza, Solina i Zagórz...

[więcej ...]



#### 13.07.2010 Tatrzańskie storczyki.

Na terenie Tatr stwierdzono występowanie około 1300 gatunków roślin naczyniowych, w tym około tysiąca gatunków można spotkać na terenie Tatrzańskiego Parku Narodowego...

[więcej ...]



#### 13.07.2010 Góry Mehedinti

Nowa galeria zdjęć Gór Mehedinti w Karpatach rumuńskich...

[więcej ...]



#### 13.07.2010 Czarnorzeczko-Strzyżowski Park

**Krajobrazowy.** Utworzony w roku 1993. Powierzchnia parku wynosi 25 784 ha. Rozciąga się na terenie gmin: Kruczyna, Wojszówka, Fryszak, Brzostek, Wielopole Skrzyńskie, Wiśniowa, Strzyżów, Niebylec, Jasienica Rosielna i Domaradz...

[więcej ...]



#### 12.07.2010 Przyroda Babiej Góry.

Babia Góra stanowi najwyższe wzniesienie Beskidów Zachodnich. Jest jednolitym i odosobnionym masywem o przebiegu równoleżnikowym...

[więcej ...]



#### 12.07.2010 Park Krajobrazowy Doliny Sanu.

Powstał w roku 1992 na terenie gmin: Lutowska, Czarna i Solina. Park, o powierzchni 28 718 ha, rozciąga się wzdłuż biegu górnego Sanu, od terenów po dawnej wsi Sokoliki Górskie przy granicy z Ukrainą, aż po Jezioro Solińskie...

[więcej ...]



### PRZYDATNE LINKI

- [Green Mountain Holidays](#)
- [Rumuńskie wyprawy](#)
- [Towarzystwo Karpackie](#)
- [Skarby Podkarpacie](#)

### REKLAMA

#### Lourdes - hotele

Rezerwuj hotel przez Internet. Do 75% rabatu. Zobacz ofertę!

[Booking.com/Lourdes](http://Booking.com/Lourdes)

Reklamy Google

:: PARTNERZY ::



stat4u